# BOLLETTINO DI VALUTAZIONE DELLE CRITICITA'

Emissione di **Martedí, 24 Novembre 2026**, ore **13.00**

**Martedí, 24 Novembre 2026**

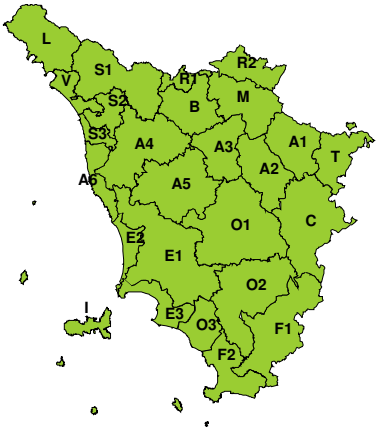


**Mercoledí, 25 Novembre 2026**

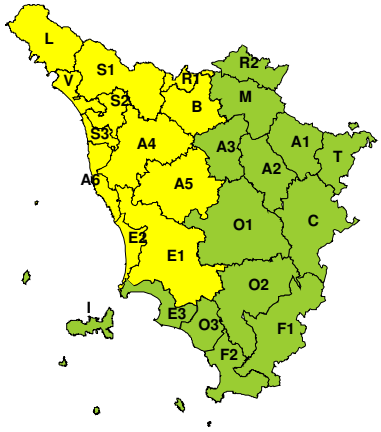


**AREE INTERESSATE:**

A1-Arno-Casentino
A2-Arno-Valdarno Sup.
A3-Arno-Firenze
**A4-Valdarno Inf.**
**A5-Valdelsa-Valdera**
**A6-Arno-Costa**
**B-Bisenzio e Ombr. Pt**
C-Valdichiana
**E1-Etruria**
**E2-Etruria-Costa Nord**
E3-Etruria-Costa Sud
F1-Fiora e Alb.
F2-Fiora e Alb.-Costa e G
I-Isole
**L-Lunigiana**
M-Mugello-Val di Sieve
O1-Ombr. Gr-Alto
O2-Ombr. Gr-Medio
O3-Ombr. Gr-Costa
**R1-Reno**
R2-Romagna-Toscana
**S1-Serchio-Garf.-Lima**
**S2-Serchio-Lucca**
**S3-Serchio-Costa**
T-Valtiberina
**V-Versilia**

**Legenda criticità:** VERDE, GIALLO, ARANCIONE, ROSSO

**PROVINCE INTERESSATE:** FIRENZE, GROSSETO, LIVORNO, LUCCA, MASSA-CARRARA, PISA, PISTOIA, PRATO, SIENA

## FENOMENI PREVISTI

Nuovo calo della pressione a partire dal Mar di Sardegna e mar di Corsica nel corso delle prossime ora per l'avvicinamento di un'altra perturbazione Atlantica. Domani minimo in approfondimento tra Golfo del Leone e Mar Ligure con sistema frontale in transito sul centro nord Italia tra domani, mercoledì e dopodomani, giovedì.
**PIOGGIA:** Oggi, martedì, dal pomeriggio deboli piogge su costa settentrionale e zone di nord ovest con cumulati poco significativi. Domani, mercoledì, piogge sparse su zone occidentali e settentrionali, anche a carattere di rovescio, più isolate e intermittenti altrove; peggioramento più consistente dal tardo pomeriggio e in serata e prime ore notturne per il transito del fronte freddo con precipitazioni più diffuse e a prevalente carattere di rovescio e temporale, in particolare su zone costiere e settentrionali. Cumulati attesi per domani fino a 20-30 mm medi su zone di nord ovest, restanti zone appenniniche e attorno al M. Amiata, fino a 10-20 mm altrove; massimi fino a 50-70 mm a ridosso dei rilievi (difficilmente localizzabili) e 30-50 mm altrove; massimi orari nei temporali più intensi fino a 30-40 mm/1h.
**TEMPORALI:** Temporali localmente forti più probabili dal tardo pomeriggio, in particolare su zone costiere e zone di nord ovest.
**VENTO:** Domani, mercoledì, venti meridionali in intensificazione e rotazione ai quadranti occidentali in serata con raffiche fino a 60-80 km/h.
**MARE:** Domani, mercoledì, moto ondoso in intensificazione in serata fino a mare molto mosso (fino a 2,5 m. di altezza d'onda significativa).

## DESCRIZIONE DELLE CRITICITÀ PREVISTE:

Sulla base delle previsioni meteorologiche odierne e delle valutazioni dei possibili effetti al suolo effettuate, si prefigurano i seguenti scenari di criticità:

| ZONE DI ALLERTA | RISCHIO | TEMPI | CRITICITA' |
|---|---|---|---|
| **L, S1, S2, S3, V** | IDROGEOLOGICO IDRAULICO RETICOLO MINORE | dalle ore 00.00 Mercoledí, 25 Novembre 2026 alle ore 23.59 Mercoledí, 25 Novembre 2026 | **GIALLO** |
| **A4, A5, A6, B, E1 E2, R1** | IDROGEOLOGICO IDRAULICO RETICOLO MINORE | dalle ore 12.00 Mercoledí, 25 Novembre 2026 alle ore 23.59 Mercoledí, 25 Novembre 2026 | **GIALLO** |
| **A4, A5, A6, B, E1 E2, L, R1, S1, S2 S3, V** | TEMPORALI FORTI CON RISCHIO IDROGEOLOGICO-IDRAULICO RETICOLO MINORE | dalle ore 12.00 Mercoledí, 25 Novembre 2026 alle ore 23.59 Mercoledí, 25 Novembre 2026 | **GIALLO** |

## DESCRIZIONE DEGLI SCENARI DI EVENTO PREVISTI

### IDROGEOLOGICO
### IDRAULICO RETICOLO MINORE

**Criticità Giallo:** Possibilità di innesco di frane superficiali/colate rapide di detriti o fango in bacini di dimensioni limitate e ruscellamenti superficiali anche con trasporto di materiale con conseguenti possibili danni localizzati alle infrastrutture, edifici e attività agricole, cantieri, insediamenti civili e industriali esposti; possibile innalzamento dei livelli idrometrici dei corsi d'acqua minori, con inondazioni delle aree limitrofe, anche per effetto di criticità locali (tombature, restringimenti, occlusioni delle luci dei ponti, ecc); possibile scorrimento superficiale delle acque nelle strade con fenomeni di rigurgito dei sistemi di smaltimento delle acque piovane e con possibile tracimazione e coinvolgimento delle aree urbane depresse, dei locali interrati e di quelli posti a pian terreno lungo le vie potenzialmente interessate da deflussi idrici; possibili temporanee interruzioni della rete stradale e/o ferroviaria in prossimità di impluvi, canali, zone depresse (sottopassi, tunnel, avvallamenti stradali, etc.) e a valle di porzioni di versante interessate da fenomeni franosi; possibili limitati danni alle opere idraulichee di difesa delle sponde, alle attività agricole, ai cantieri, agli insediamenti civili e industriali in alveo; possibili criticità connesse a localizzate cadute massi.

### TEMPORALI FORTI CON RISCHIO IDROGEOLOGICO-IDRAULICO RETICOLO MINORE

**Criticità Giallo:** In uno scenario caratterizzato da elevata incertezza previsionale, saranno possibili fenomeni intensi occasionalmente pericolosi per l'incolumità delle persone e in grado di causare disagi e danni a carattere locale.
Saranno possibili gli effetti riconducibili al rischio **idrogeologico-idraulico reticolo minore**, che potrebbero verificarsi in maniera repentina ed improvvisa.
A causa delle violente raffiche di **vento**, saranno possibili ulteriori effetti tra cui ad esempio, rottura di rami e/o caduta di alberi, caduta di tegole, danni alle strutture provvisorie e/o agli edifici, abbattimento di pali, segnaletica e impalcature, trasporto di materiale, disagi e/o interruzione della viabilità e danneggiamenti alle reti di distribuzione di servizi (tra cui telefonia ed elettricità) con conseguenti interruzioni.
Nel caso in cui si verifichino **grandinate** saranno inoltre possibili danni alle colture agricole, alle coperture degli edifici e agli automezzi.
Infine a causa delle **fulminazioni** saranno possibili danneggiamenti agli edifici, alberi e alle reti di distribuzione di servizi (tra cui telefonia ed elettricità) e eventualmente l'innesco di incendi in aree boschive.

## RISCHIO IDROGEOLOGICO-IDRAULICO RETICOLO MINORE

### Martedí, 24 Novembre 2026

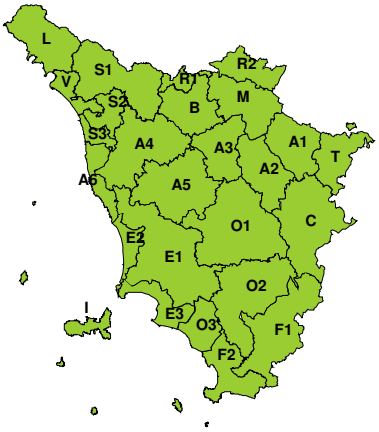


### Mercoledí, 25 Novembre 2026

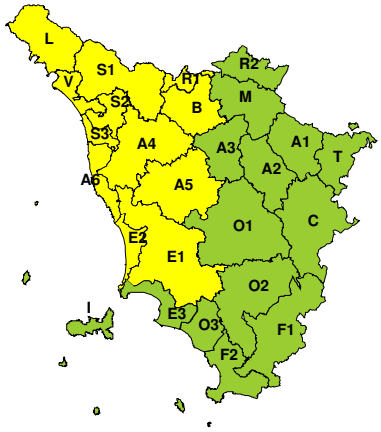


## RISCHIO IDRAULICO RETICOLO PRINCIPALE

### Martedí, 24 Novembre 2026

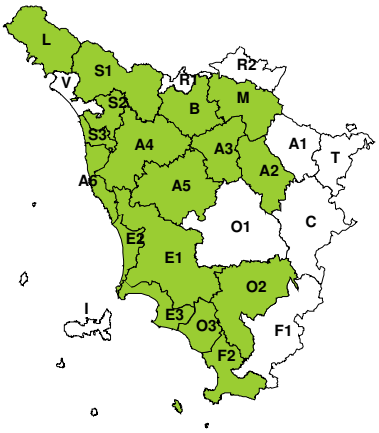


### Mercoledí, 25 Novembre 2026

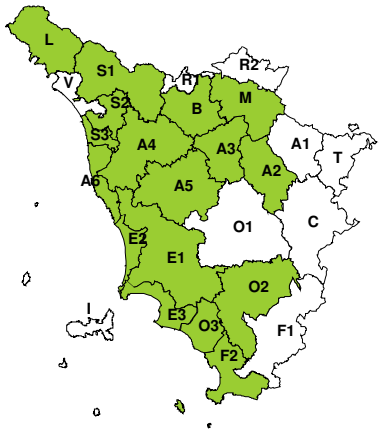


## TEMPORALI FORTI CON RISCHIO IDROGEOLOGICO-IDRAULICO RETICOLO MINORE

### Martedí, 24 Novembre 2026

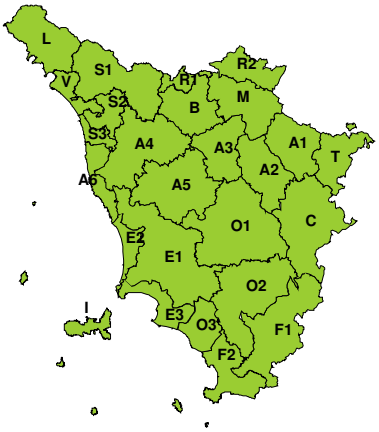


### Mercoledí, 25 Novembre 2026

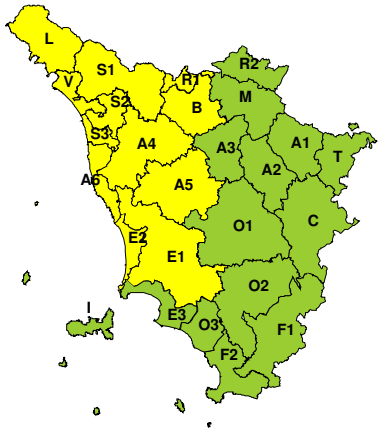

## RISCHIO VENTO

### Martedí, 24 Novembre 2026

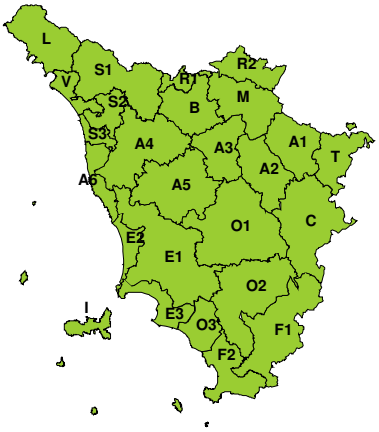


### Mercoledí, 25 Novembre 2026

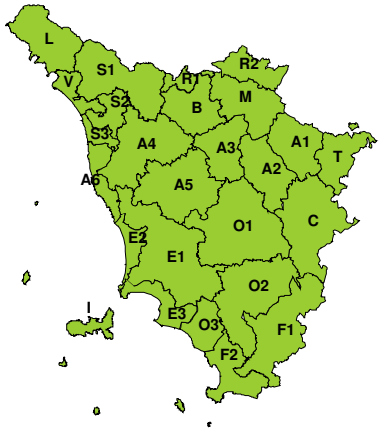


## RISCHIO MAREGGIATE

### Martedí, 24 Novembre 2026

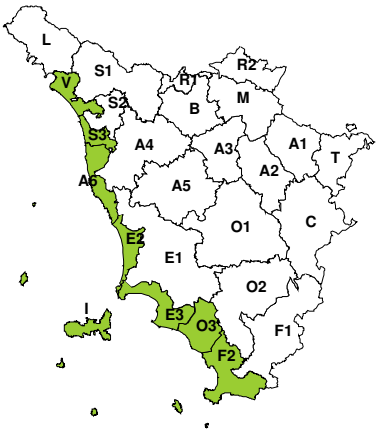


### Mercoledí, 25 Novembre 2026

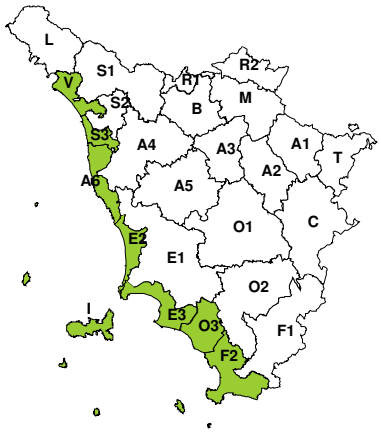


## RISCHIO NEVE

### Martedí, 24 Novembre 2026

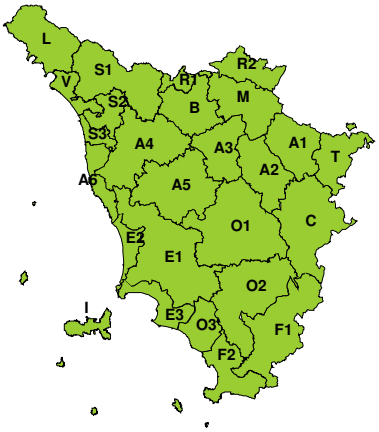


### Mercoledí, 25 Novembre 2026

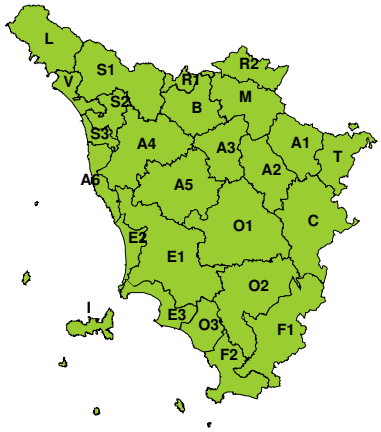

## RISCHIO GHIACCIO

### Martedí, 24 Novembre 2026

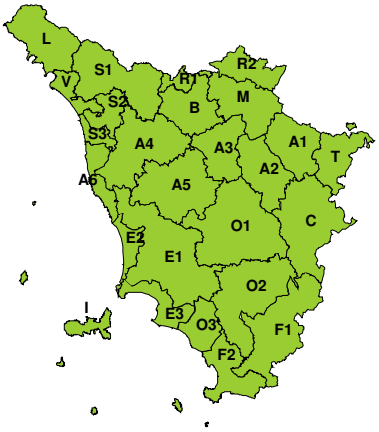


### Mercoledí, 25 Novembre 2026

